

ADOZIONE: Del. C.C. n. 54 del 21/04/2009    APPROVAZIONE: Del. C.C. n. .... del ....

Il Sindaco  
**Maura MORRE**

Segretario Generale  
**Alfonso PISACANE**

Asseccatore alla Pianificazione Territoriale  
**Urbistica, Edilizia Privata**  
**Alfio FIGRI**

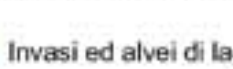
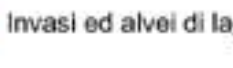
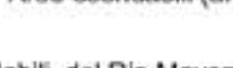
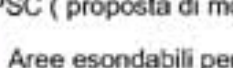

Progettista responsabile:  
**Roberto Farina (CIKOS Ricerche Srl)**  
**Gruppo di lavoro CIKOS Ricerche:**  
 Alessandra Carini (coord. operativo di progetto)  
 Francesco Marzocca (coord. C.I.C. e VIGIAT)  
 Elena Lotti (analisi del sistema insediativo storico)  
 Diego Pellizzari (coll. VIGIAT)  
 Monica Regazzoli, Silvia Di Michele, Valentina Farini,  
 Daniela Sagripanti (coll. Quadro Conoscitivo)

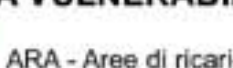
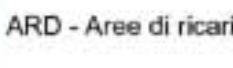


Consulenti dell'Amministrazione Comunale per  
 l'elaborazione del PSC:  
 Indagini geologiche PSC Maurizio Zaglini (Geo Coop)  
 Studio di microzonazione sismica Antonio M. Babi - SGG  
 Studio idrogeologico-idraulico del rio Marone:  
 Enrico Galgani-Idrogeologi  
 Studio aree strategiche: Francesco Saverio Fera  
 (Univ. di Bologna, Facoltà di Architettura di Cesena)  
 Rapporto sulla sostenibilità dello sviluppo e  
 coordinamento Forum Agenda 21 e sul PSC:  
 Primo Silvestri (Europa Inform)

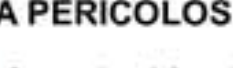




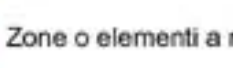

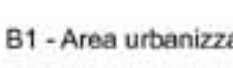



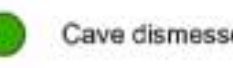





**Oikos**  
 LUGLIO 2010

**Legenda**  
**Controdeduzioni**  
 79 - Numero di riferimento delle osservazioni della provincia di Rimini

..... Confine Comunale

**AMBITI A PERICOLOSITA' IDRAULICA**  
 Invasi ed alvei di laghi, bacini e corsi d'acqua (art. 7 del PSC - art. 2.2 del PTCIP)  
 Invasi ed alvei di laghi, bacini e corsi d'acqua: reticolo idrografico minore (art. 7 del PSC - art. 2.2 del PTCIP)  
 Aree esondabili (art. 8 del PSC - art. 2.3 del PTCIP)  
 Aree esondabili del Rio Marone, in base allo studio idrogeologico-idraulico  
 in sede di PSC (proposta di modifica del perimetro del PTCIP vigente) (art. 8 c.6 del PSC)  
 Aree esondabili per tempi di ritorno di 25 anni  
 Aree esondabili per tempi di ritorno di 200 anni

**AMBITI A VULNERABILITA' IDROGEOLOGICA**  
 ARA - Aree di ricarica della falda idrogeologicamente connesse all'alveo (art. 14.2 del PSC - art. 3.3 del PTCIP)  
 ARD - Aree di ricarica diretta della falda (art. 14.3 del PSC - art. 3.4 del PTCIP)  
 ARI - Aree di ricarica indiretta della falda (art. 14.4 del PSC - art. 3.5 del PTCIP)  
 BI - Bacini imbriferi (art. 14.4 del PSC - art. 3.5 del PTCIP)

**AMBITI A PERICOLOSITA' GEOMORFOLOGICA**  
 Aree potenzialmente instabili (art. 17 c.7 del PSC - art. 4.1 c.9 del PTCIP)  
 Zone instabili per fenomeni di dissesto attivi da verificare (art. 17 c.2, 5, 6 del PSC - art. 4.1 c.3 e c.7 del PTCIP)  
 Zone instabili per fenomeni di dissesto attivi verificati (art. 17 c.2, 5 del PSC - art. 4.1 c.3 e c.7 del PTCIP)  
 Zone instabili per fenomeni di dissesto quiescenti da verificare (art. 17 c.3, 5, 6 del PSC - art. 4.1 c.5 e c.7 del PTCIP)  
 Zone instabili per fenomeni di dissesto quiescenti verificati (art. 17 c.4, 5 del PSC - art. 4.1 c.6 e c.7 del PTCIP)  
 Depositi di versante da verificare (art. 17 c.8 del PSC - art. 4.1 c.10 del PTCIP)  
 Depositi eluvio-colluviali (art. 17 c.9 del PSC - art. 4.1 c.12 del PTCIP)  
 Zone o elementi a rischio (art. 8 c.9 del PSC - art. 9 del P.A.I. AdB Marecchia-Conca)  
 Scarapato (art. 17 c.10 del PSC - art. 4.1 c.13 del PTCIP)  
 Abitato da consolidare (art. 18 del PSC - art. 4.2 del PTCIP)  
 B1 - Area urbanizzata ad elevata concentrazione di cavità collocate su più livelli  
 B2 - Area urbanizzata a moderata distribuzione di cavità superficiali  
 B3 - Area urbanizzata pianeggiante con presenza di cavità  
 Ambiti del PAE adottato (art. 12 del PSC)  
 Cave attive  
 Cave dismesse, da riqualificare  
 Ambiti di tutela pozzi e prelievi idrici (art. 15 del PSC - art. 3.7 del PTCIP)

